




# Club Alpino Italiano Sezione di Vimercate

Gita Escursionistica Festiva



**SABATO 27 MAGGIO 2023**  
**LE PIETRE DELLA VAL TREBBIA (Cod.420)**  
**PARCELLARA E PERDUCA**



La proposta riguarda una parte della Val Trebbia che vanta un panorama di pregio oltre a bellezze naturalistiche come le Pietre, Parcellara e Perduca, che rappresentano un unicum nel genere. La Pietra Parcellara in particolare si erge all'improvviso dalla pianura prima, dal contesto collinare subito dopo, ed è visivamente di notevole impatto. Il giro proposto è ad anello e questo ci permetterà di scorgere e scoprire in modo completo tutto quanto questa zona ha da offrire.



*L'escursione si svolge con partenza dalla Frazione di Perino nel comune di Coli non lontano dal capoluogo della valle, Bobbio. Si attraverseranno nuclei abitati rurali su stradine secondarie (sterrate/asfaltate) e sentieri fino ad arrivare ad un bivio dove, per arrivare in cima, utilizzeremo il percorso più semplice, aggirando la Pietra Parcellara fino alla croce di vetta, evitando così di utilizzare il tratto sulla cresta Sud con una difficoltà alpinistica di primo grado. In ogni caso, anche per la via scelta, è necessaria un po' di dimestichezza con le roccette a cui dovrà attaccare in alcuni punti. La salita alla vetta è facoltativa. Sotto, all'inizio della cresta, è situato l'Oratorio di Parcellara con un'area di sosta in cui si potrà aspettare chi invece desidera salire. Dopo la prima Pietra, il percorso prosegue verso la Chiesetta di S. Anna e da qui, con un leggero strappo, fino alla cima della Pietra Perduca da cui, pur essendo circa 300 mt. più bassa della prima (mt. 548) si potrà, anche in questo caso, avere un orizzonte ampio su tutta la vallata. Il ritorno al punto di partenza di questo anello escursionistico avverrà tramite un traversone nei prati circostanti e per borghi rurali fino al punto di partenza.*





*Puntuali alle ore 6,45 si parte, non poca delusione per il numero ridotto di partecipanti (20) ad una bella escursione. Ore 8,15 siamo a Perino, luogo di inizio cammino, ma non prima di un buon caffè .*





*Siamo in Val Trebbia ai piedi della Pietra Parcellara. La sua inconfondibile figura cambia a seconda dei punti di vista: se la si osserva da Nord Est, o da Sud Ovest, appare come una larga groppa bombata e seghettata, mentre se la si ammira da Perino, a Sud Est, o da Nord Ovest appare come un triangolo appuntito, che le è valso il soprannome, forse un po' esagerato, di "piccolo Cervino" del piacentino*





*Dalla piazza di Perino attraverso il borgo vecchio si scende verso il fiume Trebbia e con la passerella pedonale ci si porta sulla sponda sinistra. Si sale su di un'ampia carrareccia che taglia ampi prati, le ginestre e, in alcuni punti la salita è un poco ripida.*



• Dopo 1 ora di cammino piccola sosta per un sorso d'acqua e per guardare quello che più attira la ns attenzione, chi per una foto alla Parcellara avvolta da ginestre, oppure per dare un nome al rapace che ci vola sopra le teste, una poiana






*Riprendiamo attraversando per pochi minuti una pineta in falsopiano, per poi prendere un sentiero dove la salita inizia a farsi più decisa. Tra gli alberi si risale ripidamente passando tra i primi affioramenti rocciosi fino a giungere alla Sella di Pietra Marcia.*



*C'è tempo per 1 foto al panorama appenninico e subito l'attenzione va ai nostri alpinisti senior, Ernesto e Beppe, che raggiungeranno la Pietra Parcellara dal sentiero CAI 169 (EE)*






*Alle 11.00 ci incamminiamo lungo un sentiero boschivo verso Pietra Parcellara dove arriviamo in 15 minuti.*



*Oratorio di Pietra Parcellara*





*Pochi minuti di respiro per prepararci ad affrontare il tratto più entusiasmante dell'escursione alla Pietra Parcellara: il sentiero che dalla chiesetta porta alla cima e s'inerpica per la parte rocciosa. La salita è facile, non esposta, da effettuare in tutta sicurezza.*



**IMPOSSIBILE NO BELLO SI**





Salutí da PIETRA PARCELLARA



*Per la discesa molta attenzione, nessuna distrazione .....*  
*Giusto un attimo per non perdere questa immagine*



*..... e come sempre menu alla carta*



Ore 13,00  
si riprende il  
cammino  
con  
obiettivo  
Pietra  
Perduca



- Prima di arrivare alla Perduca si trova l'oratorio di Sant'Anna, una costruzione quattrocentesca realizzata su un preesistente edificio risalente al XII secolo. Originariamente consacrato a Maria Assunta, nel XIX secolo venne dedicato a Sant'Anna.

- In posizione sopraelevata rispetto alla chiesetta si trovano, incavate nella roccia, due vasche rettangolari realizzate in epoca preistorica nell'età del bronzo. Molto probabilmente erano in origine state pensate come contenitori per l'acqua piovana. I contadini le hanno invece denominate "letti dei santi" perché anche questi, fra un miracolo e l'altro, avessero bisogno di riposo.





***Visto Pietra Perduca ci avviamo al pullman e strada facendo passiamo in un'area allestita per la Festa di Perduca in programma il prossimo w/e. Grazie alla cortesia delle persone del Gruppo Alpini, gestore dell'area, caffè gratis per tutti.***





Termina qui la nostra escursione, grazie Arnaldo.

Per noi la soddisfazione di essere stati lassù